



direction
départementale
de l'Équipement
Rhône

service Urbanisme Etat

Centre Service d'Intervention
Géomatiques

PRÉFECTURE DU RHÔNE
DIRECTION DÉPARTEMENTALE DE L'AGRICULTURE
ET DE LA FORÊT

PROJET D'INTÉRÊT GÉNÉRAL (P.I.G)

ANNEXE 1


(PAGES 30-31)




PÉRIMÈTRE DE PROTECTION DES ESPACES NATURELS ET AGRICOLES DE LA PLAINE DES CHÈRES (RHÔNE)

VU POUR ÊTRE ANNEXÉ
À MON A.P. N°2004-1190
DE CE JOUR.

LYON, LE 04 FÉVRIER 2004
LE PRÉFET
MICHEL BESSE

Echelle : 1 / 30 000ème



-  Périimètre du PIG
-  Zones hors PIG (zones - hameaux où existent des zones non remises en cause par le PIG)
-  Limites de communes

SOURCES :

IGN Bd Carto®, EDR250.